

Природные памятники Екатеринбурга и Свердловской области



Выполнил:
Кокунин Егор
ученик 5 Б класса
МАОУ СОШ №145
МБУ ДО – центр «Лик»
г. Екатеринбург
2022 г.

Мы очень любим семьей путешествовать! Ведь в путешествии не только мы отдыхаем, но и узнаем много нового, интересного и порой невероятного! В этой презентации мне хочется рассказать об уникальных памятниках нашего города Екатеринбурга и Свердловской области!



Шарташские каменные палатки

Скал с названием «каменные палатки» на Урале много, и самые близкие расположены прямо в черте г.Екатеринбурга у о.Шарташ. Высота скал от 5 до 18 метров. Здесь проводились археологические исследования, при которых обнаружены были осколки керамики, наконечники из камня, костей и металла, каменные орудия. Сейчас Шарташские каменные палатки являются любимым местом отдыха горожан. В Шарташском лесопарке есть спортивные и детские площадки, а так же можно встретить белок и покормить их орешками.



Природный парк «Оленьи ручьи»

В октябре 1999 г. был открыт природный парк «Оленьи ручьи». Здесь широко развит карст, в долине р. Серги много гротов и пещер («Дружба» и «Аракаевская»). Парк известен тем, что на скале Писаница имеется наскальный рисунок оленя. В парке «Оленьи ручьи» проложено несколько туристических маршрутов.



Озеро Таватуй

Озеро Таватуй одно из красивых и наиболее чистых озер в окрестностях Екатеринбурга. Его называют жемчужиной среднего Урала. Ширина достигает 3 км, а глубина 9 м. Озеро тектонического происхождения. В озеро впадает более 30 ручьёв и рек, а вытекает одна р.Нейва. Возраст о.Таватуй приблизительно 10-15 тыс. лет.




На сегодняшний день озеро Таватуй является не только памятником природы, но и отличным местом для отдыха и рыбалки.

Скалы Петра Гронского (Петрогром)

Скалы Петра Гронского находятся недалеко от посёлка Исеть (Свердловская обл.) Высота скал достигает 15 метров. Примерный возраст скал около 300 млн. лет. 1957 году здесь велись археологические раскопки и были обнаружены остатки 18

плавильных горнов, которые хранятся в Свердловском краеведческом музее.



Очень популярное место у туристов и скалолазов. Скалы очень живописны, местами образуют сквозные щели.

Тальков Камень

Озеро Тальков Камень – одно из красивых озер Среднего Урала, которое было создано человеком недалеко от г.Сысерть Свердловской обл. Когда-то давно здесь добывали тальк и образовался карьер, но дальнейшую добычу пришлось остановить в связи с тем, что стали появляться грунтовые воды. Глубина достигает 32 м В 2007 г здесь был создан природный парк «Бажовские места» и Тальков Камень стал одним из главным объектов на территории парка.



Висимский биосферный заповедник.

Висимский биосферный заповедник был создан в 1971 г недалеко от посёлка Висим Свердловской обл.. По территории заповедника проходит граница между Европой и Азией. Площадь заповедника 33,5 га. В заповеднике охраняется около 30 видов краснокнижных животных, около 185 видов птиц и большое количество разных видов растительности. Природа здесь невероятная – чистейший воздух, красивый вид повсюду !



Чёртово Городище

Один из известных памятников природы регионального значения в окрестностях г. Екатеринбурга (п.Исеть). Высота Городища до 34 метров. У подножия скал были найдены глиняные черепки, медные подвески и другие находки. В

древние времена здесь


плавили
железо.

Высота самих скал достигает 34м. В настоящее время здесь часто можно увидеть скалолазов и простых туристов. Скалы поражают своим видом и причудливыми формами .



Северская Писаница

В п.Северка (ж/д район г. Екатеринбург) находится уникальный археологический памятник – Северская Писаница! Наскальным рисункам примерно 4-5 тыс. лет. Можно разглядеть фигуры людей, животных. Это место меня очень впечатлило тем, что совсем рядом можно прикоснуться к загадкам древних людей! Эти рисунки неплохо сохранились до наших дней, но все равно многие «туристы» небрежно относятся к этому месту! Давайте, будем хранить и чтить, то что осталось нам от дальних предков!



Азов - гора




Азов-гора – очень популярная природная достопримечательность около г.Полевского. Высота составляет 589 м над уровнем моря. Про эту гору сложено не мало легенд, преданий и рассказов о сокровищах, спрятанных в этих местах. И в сказках П.П. Бажова упоминается эта гора!

Место очень красивое и известное еще тем, что здесь были найдены археологические артефакты (медные фигурки, наконечники и т.д.).



Порог Ревун

Самая популярная туристическая достопримечательность Свердловской области в 80 км от Екатеринбурга. Название порог получил за шум, который слышен из далека. В этом каньоне река Исеть показывает свою мощь быстрым течением сквозь глыбы камней. Высота скал достигает 40 метров.



Еще в этом месте снимали сцены для некоторых известных фильмов. Эта природная достопримечательность притягивает многих людей, в том числе и нашу семью.

Каменные ворота



Каменные ворота - главная природная достопримечательность Каменск-Уральского (Свердловская обл.). Красивая и необычная арка расположена на берегу реки Исеть. Высота скалы-20 м. Арка образовалась в древности из-за постепенного разрушения скальных пород.

Скала сложена известняками, можно обнаружить окаменелости. С 1960 года скала является памятником природы Свердловской области. Я был на Каменных воротах и меня поразило это место!



Спасибо за внимание!

река Чусовая